

Akiyoshidai Trail Run Map

秋吉台トレイルランマップ

- 長者ヶ森Pコース
- カルスト展望台コース
- 秋吉台家族旅行村コース

※地図中●●●●もトレイルできます。
各コースをつなげて、オリジナルコースでも
お楽しみ頂けます。



中国自然歩道:
トレイル幅も広く芝が生えたら
柔らかい地面は最高!

西の西山道中:
空に続くような
キツイ坂道!走り切れば、
秋吉台一の絶景!

カルストロード沿い:
下り基調のコース。
気持ちよく走れ、
トレランデビューに最適!

トレランムービーは
コチラ!

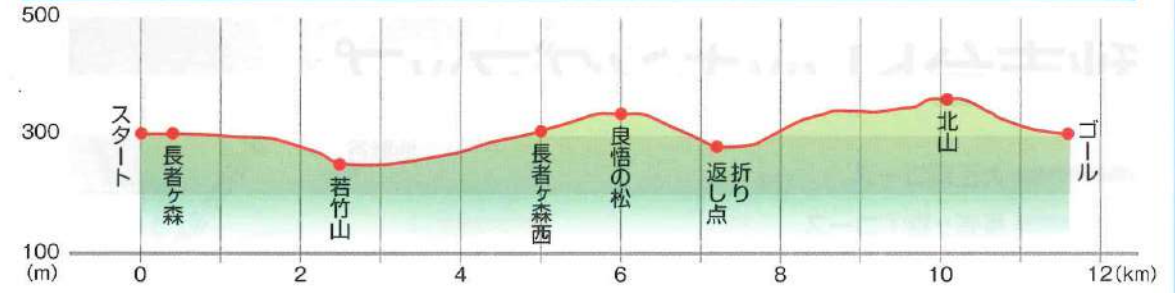
BE 秋吉台
AKIYOSHIDAI

(一社)美祢市観光協会 カルストドットコム

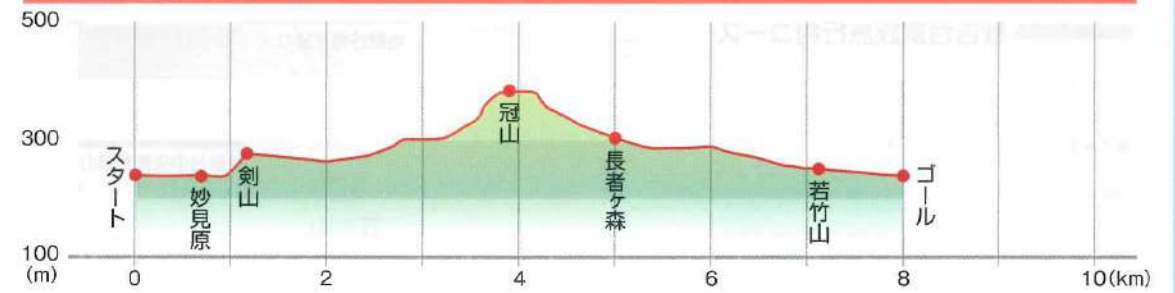


高低差イメージ

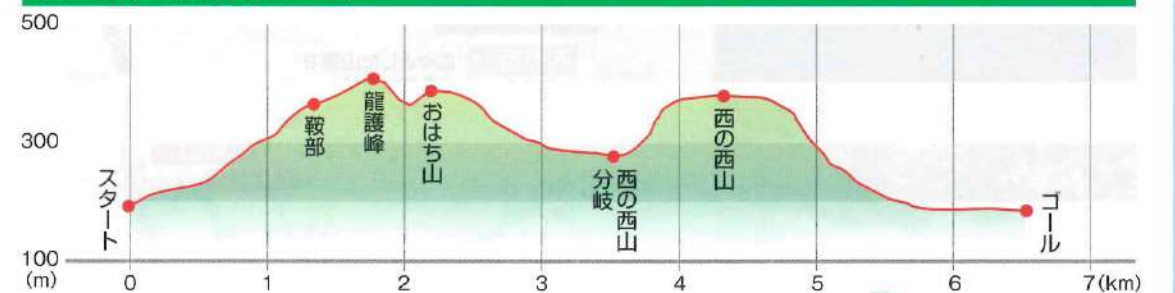
長者ヶ森Pコース



カルスト展望台コース



秋吉台家族旅行村コース



秋吉台で汗をかいたら...

秋吉台リフレッシュパーク
美祢市美東町赤3108 TEL.08396-2-2177

景清洞トロン温泉 600円

於福温泉(道の駅おふく)
美祢市於福町上4383-1 TEL.0837-56-5005

大人 500円・小学生 250円

秋吉台家族旅行村
美祢市秋芳町秋吉1237-553 TEL.0837-62-1110

シャワールーム 100円/5分

一般社団法人美祢市観光協会は、国定公園・秋吉台の保護と活用を推進しています。
●石灰岩など足元に注意してトレイルランニングを楽しみましょう。●動植物や石の採集は禁止されています。●ゴミなどは必ず持ち帰りましょう。